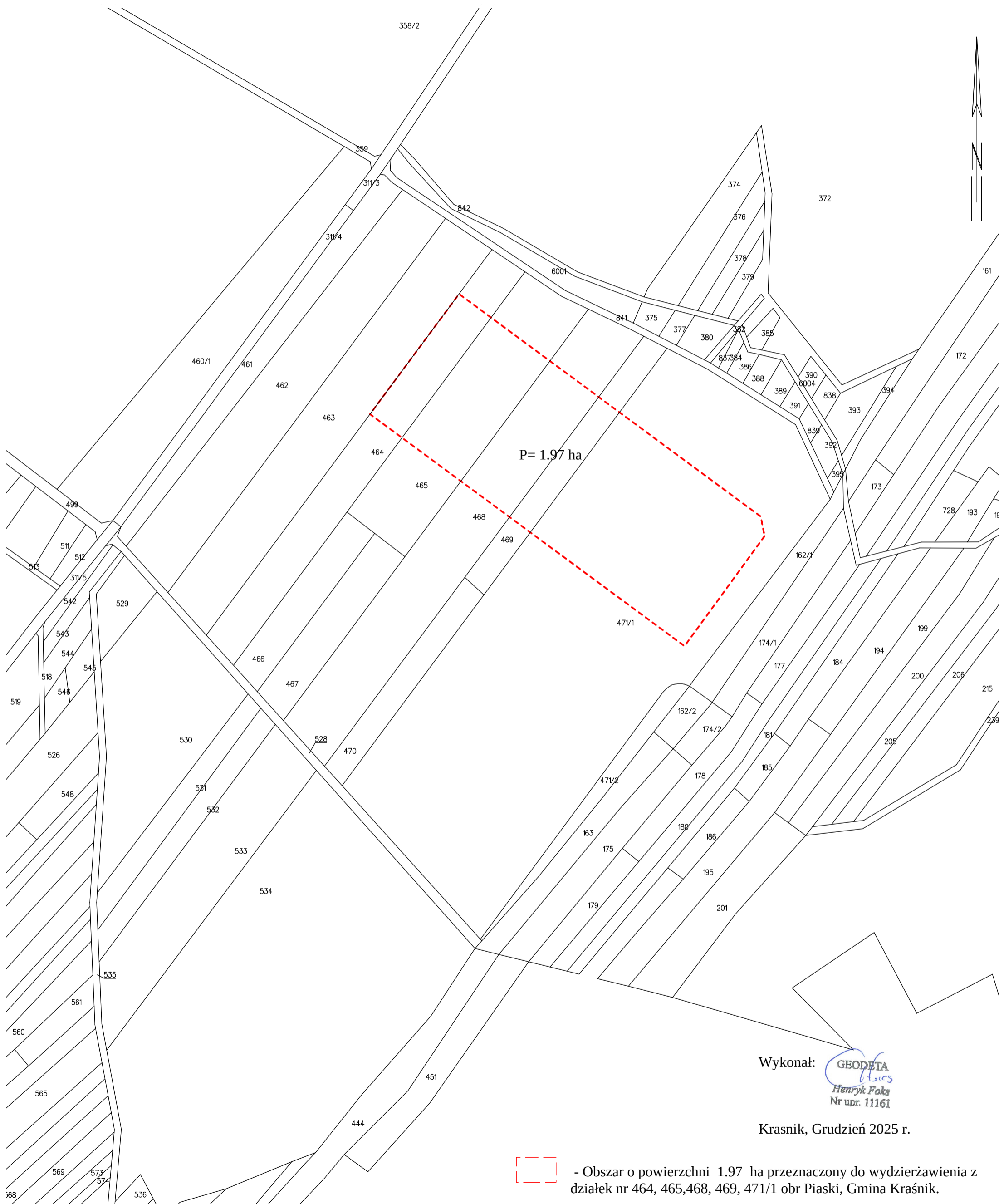



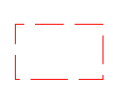
Mapa obszaru przewidzianego do umowy dzierżawy

Skala 1:2000



Wykonał:   
Henryk Foks  
Nr upr. 11161

Krasnik, Grudzień 2025 r.

 - Obszar o powierzchni 1.97 ha przeznaczony do wydzierżawienia z działek nr 464, 465, 468, 469, 471/1 obr. Piaski, Gmina Krasnik.